






SIMBOLOGÍA

PROYECTO

-  AEROGENERADORES
-  PERÍMETRO PARCELA
-  PLANTA CONSTRUCTIVA, HUELLA GENERAL
-  LÍNEA DE EVACUACIÓN

HUMEDALES-RAMSAR

-  HUMEDALES

MAPA FI20

junio 8, 2023

DATOS CARTOGRÁFICOS

PROYECCIÓN: ETRS_1989_UTM_Zone_30N
DATUM: D_ETRS_1989
SPHEROID: GRS_1980

FUENTE: INSTITUTO GEOGRÁFICO NACIONAL

**FEROSCA
WIND**



EVALUACIÓN DE IMPACTO AMBIENTAL DEL PROYECTO "PARQUE EÓLICO FEROSCA I"
MUNICIPIOS DE LAUDIO Y AIARA, PAIS VASCO EUSKADI, ESPAÑA

**HUMEDALES
RAMSAR**